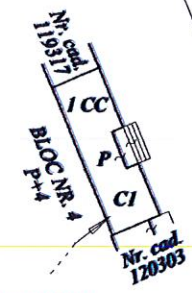
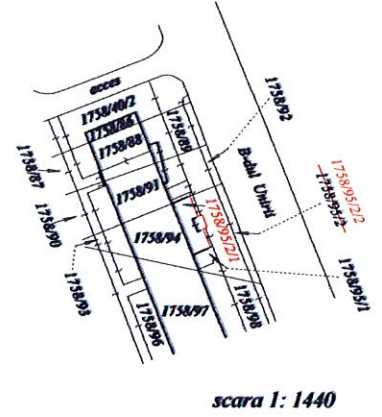
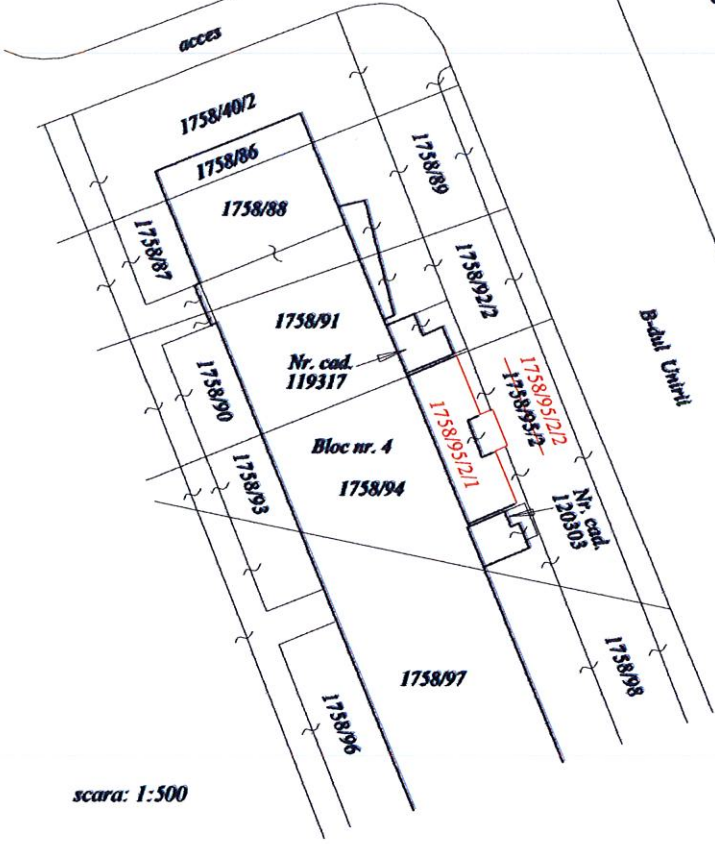


ANEXA 1 la Hotararea Consiliului local nr. /2017

**PLAN DE AMPLASAMENT SI DELIMITARE**  
 a imobilului cuprins in C.F.: 6 Baia Mare  
 nr. topo: 1758/95/2  
 din localitatea Baia Mare, b-dul Unirii nr. 4/17  
**U.A.T. BAI A MARE**  
**1 IMOBIL - intravilan**



Nr. CAD. ....

Dupa atribuire NR. CADASTRAL  
 scara 1:500

**NOTA:**

- planul de amplasament si delimitare serveste pentru obtinere HCL in vederea parcelarii si a atestarii apartenentei imobilului la domeniul privat al Municipiului Baia Mare
- pe nr. topo 1758/95/2/1, respectiv nr. CAD. ...., este edificata o extindere spatiu comercial P (C1), cu Sc = 34 mp, in baza autorizatiei de construire nr. 174/12.05.2005 si receptionata conform procesului verbal de receptie la terminarea lucrarilor nr. 1/19.12.2011

INAINTE DE DEZMEMBRARE				DUPA DEZMEMBRARE			
NR. CF	NR. TOPO	SUPRAF. Ha mp		PROPRIETARI	NR. TOPO	SUPRAF. Ha mp	PROPRIETARI
6	1758/95/2	-	125	STATUL ROMAN	1758/95/2/1	- 38	MUNICIPIUL BAI A MARE -domeniul privat - teren concesionat de SC RODAL COM SRL
					1758/95/2/2	- 87	STATUL ROMAN
<b>TOTAL</b>	-	-	125	-	-	-	-

INAINTE DE ATRIBUIRE			DUPA ATRIBUIRE	
NR. TOPO COMPONENTE	SUPRAF. m <sup>2</sup>	PROPRIETARI	NR. CAD.	SUPRAF. m <sup>2</sup>
1758/95/2/1	38	MUNICIPIUL BAI A MARE -domeniul privat - teren concesionat de SC RODAL COM SRL		38



Data: Octombrie 2017